


AJUNTAMENT DE PALMA



BASE CARTOGRÀFICA I CADASTRAL REALITZADA PER L'INSTITUT MUNICIPAL D'INFORMÀTICA. RESERVATS TOTS ELS DRETS QUE MARCA LA LLEI. PROHIBIDA LA REPRODUCCIÓ TOTAL O PARCIAL. TANT FOTOGRAFICAMENT COM IMPRESSA, SENSE AUTORIZACIÓ EXPRESSA.

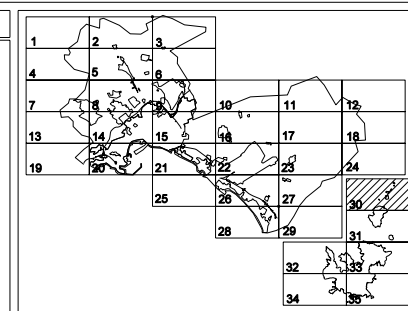
PROTECCIÓ DEL PATRIMONI	
	CENTRE D'INTERÉS CULTURAL
	EDIFICI I ENTORN CATALOGAT
DELIMITACIÓ ZONA MARÍTIMO TERRESTRE	
	LÍMIT DELIMITACIÓ PROVISIONAL
	LÍMIT ZONA SERVITUD
	LÍMIT ZONA MARÍTIMO TERRESTRE
	ZONA 30 DEL PEU (PLA D'ORDENACIÓ DE LA OFERTA TURÍSTICA)
	ZONA 30 DEL PEU
	ZONA 30 DEL PEU

XARXA VIÀRIA I SERVITUDS	
	BANDA DE PROTECCIÓ
	BANDA DE RESERVA
	SERVITUD AERONÀUTICA
CLASSIFICACIÓ DEL SÒL	
	LÍMIT SÒL URBÀ
	SÒL URBANITZABLE PROGRAMAT
	LÍMIT SÒL URBANITZABLE NO PROGRAMAT

AGRUPACIÓ DE ZONES A SÒL URBÀ	
A	PLURIFAMILIAR AMB ALINEACIÓ FAÇANA
B	PLURIFAMILIAR AMB ALINEACIÓ FAÇANA
C	PLURIFAMILIAR AMB ALINEACIÓ FAÇANA - COMERCIAL
D	PLURIFAMILIAR AMB ALINEACIÓ FAÇANA - RETRANQUIDA (3 mbs)
E	PLURIFAMILIAR ALLADA
F	PLURIFAMILIAR VOLUMETRIA ESPECÍFICA
G	PLURIFAMILIAR SUBURBANA
H	PLURIFAMILIAR AMB ALINEACIÓ FAÇANA - RETRANQUIDA (4 mbs)
I	UNIFAMILIAR ALLADA
J	UNIFAMILIAR SUBURBANA
K	UNIFAMILIAR AMB ALINEACIÓ FAÇANA - RETRANQUIDA
L	SECUNDARI A MINIPOLISONS
M	INDUSTRIAL ALLADA
S	ACTIVITATS TERCIÀRIES
T	TURÍSTIC
LÍMIT AGRUPACIÓ DE ZONES A SÒL URBÀ	


USOS ALS SISTEMES GENERALS	
SISTEMES GENERALS EQUIPAMENTS COMUNITARIS	
	SÒL PÚBLIC DOCENT
	SÒL PÚBLIC ASSISTENCIAL
	SÒL PÚBLIC ADMINISTRATIU - INSTITUCIONAL
	SÒL PÚBLIC ESPORTIU
	SÒL PÚBLIC SEGURETAT
	SÒL PÚBLIC BANYS
	SÒL PÚBLIC RELIGIOSITAT
	SÒL PÚBLIC COMERCIAL
	SÒL PÚBLIC RECREATIU
SISTEMES GENERALS COMUNICACIONS I INFRASTRUCTURES	
	XARXA VIÀRIA
	INSTAL·LACIONS I SERVEIS
	SÒL PÚBLIC TRANSPORT I COMUNICACIONS
	SÒL PÚBLIC SIMBÒLICS
SISTEMES GENERALS ESPAIS LLIBRES	
	SÒL PÚBLIC SIMBÒLICS
	PARCS I JARDINS
	ZONA D'OCI I ESPAI LLIBRE

ÀREES AL SÒL RÚSTIC	
	INTERÈS FORESTAL I ECOLÒGIC
	INTERÈS NATURAL ESPECIAL
	INTERÈS PAISATGÍSTIC
	ÀREA RURAL D'INTERÈS PAISATGÍSTIC
	ÀREA RURAL D'ASSENTAMENT EN PAISATGE D'INTERÈS
	ÀREA D'ALT NIVELL DE PROTECCIÓ
	ÀREES ESPECIALS
	PARC LIMITAT DE NUCLI RURAL
	ZONES DE RÈGIM ESPECIAL (ZRE)
	ÀREES INCLOÏES DINS LA LLEI
	ÀREA DE PROTECCIÓ TERRITORIAL
	ÀREA DE TRANSICIÓ
	ÀREA D'INTERÈS AGRARI
	ÀREA D'ALT NIVELL DE PROTECCIÓ
	SÒL RÚSTIC GENERAL
	LÍMIT 300 M.
	VULNERABILITAT D'EDIFICIS
	ZONES DE POSSIBLE RISC D'INUNDACIONS
	ZONES DE POSSIBLE RISC D'INCENDIS
	ZONES DE POSSIBLE RISC D'ESLLAVISSAMENTS
	ZONES DE POSSIBLE RISC D'EROCCIÓ



	REVISIÓ DEL PLA GENERAL D'ORDENACIÓ URBANA DE PALMA		N. PLÀNOL 30
	PLÀNOLS D'ORDENACIÓ		
PLANOLS C	ORDENACIÓ A SÒL URBANITZABLE I SÒL RÚSTIC		FULL UTM
	ADAPTACIÓ DEL P.G.O.U. A LES D.O.T.		
APROVACIÓ DEFINITIVA (TEXT REPÓS)	escala 1 : 5000	ABRIL 2003	
		Fitxer: DOT30presc.dgn	

AJUNTAMENT DE PALMA



BASE CARTOGRÀFICA I CADASTRAL REALITZADA PER L'INSTITUT MUNICIPAL D'INFORMÀTICA. RESERVATS TOTS ELS DRETS QUE MARCA LA LLEI. PROHIBIDA LA REPRODUCCIÓ TOTAL O PARCIAL. TANT FOTOGRAFICAMENT COM IMPRESSA, sense autorització expressa.

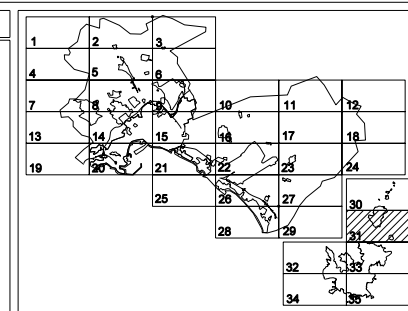
PROTECCIÓ DEL PATRIMONI	
CIC	CENTRE D'INTERÉS CULTURAL
	EDIFICI I ENTORN CATALOGAT
DELIMITACIÓ ZONA MARÍTIMO TERRESTRE	
	LÍMIT DELIMITACIÓ PROVISIONAL
	LÍMIT ZONA SERVITUD
	LÍMIT ZONA MARÍTIMO TERRESTRE
	ZONA 30 DEL PUNT (PLA D'ORDENACIÓ DE LA OFERTA TURÍSTICA)
	ZONA DE POLÍCIA
	ZONA DE SERVITUD DE TORRENT

XARXA VIÀRIA I SERVITUTS	
	BANDA DE PROTECCIÓ
	BANDA DE RESERVA
	SERVITUD AERONÀUTICA
CLASSIFICACIÓ DEL SÒL	
	LÍMIT SÒL URBÀ
	SÒL URBANITZABLE PROGRAMAT
	LÍMIT SÒL URBANITZABLE NO PROGRAMAT

AGRUPACIÓ DE ZONES A SÒL URBÀ	
A	PLURIFAMILIAR AMB ALINEACIÓ FAÇANA
B	PLURIFAMILIAR AMB ALINEACIÓ FAÇANA - COMERCIAL
C	PLURIFAMILIAR AMB ALINEACIÓ FAÇANA - RETRANQUIDA (3 mbs)
D	PLURIFAMILIAR AILLADA
E	PLURIFAMILIAR VOLUMÈTRIA ESPECÍFICA
F	PLURIFAMILIAR SUBURBANA
G	PLURIFAMILIAR AMB ALINEACIÓ FAÇANA - RETRANQUIDA (4 mbs)
H	UNIFAMILIAR AILLADA
I	UNIFAMILIAR SUBURBANA
J	UNIFAMILIAR AMB ALINEACIÓ FAÇANA - RETRANQUIDA
K	SECUNDARI A MINIPOLISONS
L	INDUSTRIAL AILLADA
M	ACTIVITATS TERCIÀRIES
S	TURÍSTIC
T	LÍMIT AGRUPACIÓ DE ZONES A SÒL URBÀ

USOS ALS SISTEMES GENERALS	
SISTEMES GENERALS EQUIPAMENTS COMUNITARIS	
	ESCOLA
	CENTRE
	ESPORTS
	SANITARI
	RELIGIOSA
	COMERCIAL
	RECREATIU
SISTEMES GENERALS COMUNICACIONS I INFRASTRUCTURES	
	XARXA VIÀRIA
	INSTAL·LACIONS I SERVEIS
	TRANSPORTE
	TELECOMUNICACIONS
SISTEMES GENERALS ESPAIS LLIBRES	
	PLAÇA I LINDERS
	ZONA D'OCCI I EXPANSIÓ

ÀREES AL SÒL RÚSTIC	
	INTERÉS FORESTAL I ECOLÒGIC
	INTERÉS NATURAL
	INTERÉS PASTORAL
	AGRÍCOLA PROTEGIDA
	PARCEL·LACIÓ LIMITADA
	ZONES DE RECUPERACIÓ
	A.E. ÀREES ESPECIALS
	PARC. LIMITADA DE MUÇLI RURAL
	Z.R.E. ZONES DE RÉGIM ESPECIAL (ZRE)
	LÍMIT ENTRE ÀREES
	ANP ÀREA NATURAL
	ANP ÀREA NATURAL D'ESPECIAL INTERÉS
	ARP ÀREA RURAL
	ARP ÀREA RURAL D'INTERÉS PASTORAL
	APP ÀREA D'ASSENTAMENT EN PAISATGE D'INTERÉS
	LÍMIT ÀREES INCLORES DINS LA LLEI
	APT ÀREA DE PROTECCIÓ TERRITORIAL
	AT ÀREA DE TRANSICIÓ
	AA ÀREA D'INTERÉS
	AA ÀREA D'INTERÉS AGRARI
	AANP ÀREA D'ALT NIVELL DE PROTECCIÓ
	SRG SÒL RÚSTIC GENERAL
	LÍMIT 300 M.
	VULNERABILITAT D'ACCIDENTS
	ZONES DE POSSIBLE RISC D'INUNDACIONS
	ZONES DE POSSIBLE RISC D'INCENDIS
	ZONES DE POSSIBLE RISC D'ESLLAVISSAMENTS
	ZONES DE POSSIBLE RISC D'EROSIÓ



	REVISIÓ DEL PLA GENERAL D'ORDENACIÓ URBANA DE PALMA	
	PLANOLS D'ORDENACIÓ	
PLANOLS	ORDENACIÓ A SÒL URBANITZABLE I SÒL RÚSTIC	N. PLANOL 31
C	ADAPTACIÓ DEL P.G.O.U. A LES D.O.T.	FULL UTM
APROVACIÓ DEFINITIVA (TEXT REFÓS)	escala 1 : 5000	ABRIL 2003
		Fiber: dot31presc.dgn

AJUNTAMENT DE PALMA



BASE CARTOGRAFICA I CADASTRAL REALITZADA PER L'INSTITUT MUNICIPAL D'INFORMÀTICA. RESERVATS TOTS ELS DRETS QUE MARCA LA LLEI. PROHIBIDA LA REPRODUCCIÓ TOTAL O PARCIAL. TANT FOTOGRAFICA, DIGITAL, COM IMPRESSA, SENSE AUTORIZACIÓ EXPRESSA.

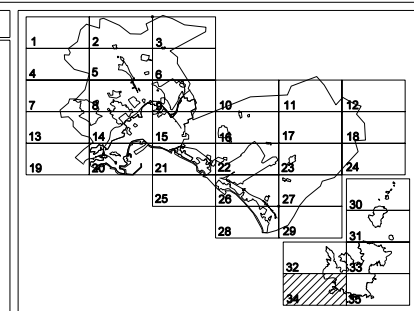
PROTECCIÓ DEL PATRIMONI	
CIC	CENTRE D'INTERÉS CULTURAL
	EDIFICI I ENTORN CATALOGAT
DELIMITACIÓ ZONA MARÍTIMO TERRESTRE	
	LÍMIT DELIMITACIÓ PROVISIONAL
	LÍMIT ZONA SERVITUD
	LÍMIT ZONA MARÍTIMO TERRESTRE
	ZONA 30 DEL POOT (PLA D'ORDENACIÓ DE LA OFERTA TURÍSTICA)
	ZONA DE POLÍCIA
	ZONA DE SERVITUD DE TORRENT

XARXA VIÀRIA I SERVITUTS	
	BANDA DE PROTECCIÓ
	BANDA DE RESERVA
	SERVITUD AERONÀUTICA
CLASSIFICACIÓ DEL SÒL	
	LÍMIT SÒL URBÀ
	SÒL URBANITZABLE PROGRAMAT
	LÍMIT SÒL URBANITZABLE NO PROGRAMAT

AGRUPACIÓ DE ZONES A SÒL URBÀ	
A	PLURIFAMILIAR AMB ALINEACIÓ FAÇANA
B	PLURIFAMILIAR AMB ALINEACIÓ FAÇANA
C	PLURIFAMILIAR AMB ALINEACIÓ FAÇANA - COMERCIAL
D	PLURIFAMILIAR AMB ALINEACIÓ FAÇANA - RETRANQUIDA (3 mbs)
E	PLURIFAMILIAR ALLADA
F	PLURIFAMILIAR VOLUMETRIA ESPECÍFICA
G	PLURIFAMILIAR SUBURBANA
H	PLURIFAMILIAR AMB ALINEACIÓ FAÇANA - RETRANQUIDA (4 mbs)
I	UNIFAMILIAR ALLADA
J	UNIFAMILIAR SUBURBANA
K	UNIFAMILIAR AMB ALINEACIÓ FAÇANA - RETRANQUIDA
L	SECUNDARI A MINIPOLISONS
M	INDUSTRIAL ALLADA
S	ACTIVITATS TERCIÀRIES
T	TURÍSTIC
	LÍMIT AGRUPACIÓ DE ZONES A SÒL URBÀ

USOS ALS SISTEMES GENERALS	
SISTEMES GENERALS EQUIPAMENTS COMUNITARIS	
	SOCS. CULTURALS
	SOCS. NATURAL
	SOCS. ADMINISTRATIU - INSTITUCIONAL
	SOCS. ESPORTS
	SOCS. SEGUIMENT
	SOCS. RELIGIOSA
	SOCS. COMERCIAL
	SOCS. RECREATIU
SISTEMES GENERALS COMUNICACIONS I INFRASTRUCTURES	
	XARXA VIÀRIA
	INSTAL·LACIONS I SERVEIS
	TRANSPORTE I TELECOMUNICACIONS
SISTEMES GENERALS ESPAIS LLIBRES	
	PLACES I PARCS
	ZONA D'OCI I EXPANSIÓ

ÀREES AL SÒL RÚSTIC			
	INTERÉS FORESTAL I ECOLÒGIC		ÀREA NATURAL
	INTERÉS NATURAL		ÀREA D'INTERÉS ESPECIAL
	INTERÉS PASTORAL		ÀREA RURAL
	AGRÍCOLA PROTEGIDA		ÀREA D'INTERÉS EN PASTORAL D'INTERÉS
	AGRÍCOLA RAMADERA		ÀREA D'ALT NIVELL DE PROTECCIÓ
	PARCEL·LACIÓ LIMITADA		SÒL RÚSTIC GENERAL
	ZONES DE RECUPERACIÓ		LÍMIT 300 M.
	A.E. ÀREES ESPECIALS		ÀREA DE TRANSICIÓ
	ÀREA RURAL EN PAISATGE D'INTERÉS		ÀREA D'INTERÉS
	PARC. LIMITADA DE NUCLI RURAL		ÀREA D'ALT NIVELL DE PROTECCIÓ
	Z.R.E. ZONES DE RÉGIM ESPECIAL (ZRE)		ZONES DE POSSIBLE RISC D'INCENDIS
	LÍMIT ENTRE ÀREES		ZONES DE POSSIBLE RISC D'INCENDIS
	INTERÉS FORESTAL I ECOLÒGIC		ZONES DE POSSIBLE RISC D'INCENDIS
	INTERÉS NATURAL		ZONES DE POSSIBLE RISC D'INCENDIS
	INTERÉS PASTORAL		ZONES DE POSSIBLE RISC D'INCENDIS
	AGRÍCOLA PROTEGIDA		ZONES DE POSSIBLE RISC D'INCENDIS
	AGRÍCOLA RAMADERA		ZONES DE POSSIBLE RISC D'INCENDIS
	PARCEL·LACIÓ LIMITADA		ZONES DE POSSIBLE RISC D'INCENDIS
	ZONES DE RECUPERACIÓ		ZONES DE POSSIBLE RISC D'INCENDIS
	A.E. ÀREES ESPECIALS		ZONES DE POSSIBLE RISC D'INCENDIS
	ÀREA RURAL EN PAISATGE D'INTERÉS		ZONES DE POSSIBLE RISC D'INCENDIS
	PARC. LIMITADA DE NUCLI RURAL		ZONES DE POSSIBLE RISC D'INCENDIS
	Z.R.E. ZONES DE RÉGIM ESPECIAL (ZRE)		ZONES DE POSSIBLE RISC D'INCENDIS
	LÍMIT ENTRE ÀREES		ZONES DE POSSIBLE RISC D'INCENDIS



	REVISIÓ DEL PLA GENERAL D'ORDENACIÓ URBANA DE PALMA	
	PLANOLS D'ORDENACIÓ	
PLANOLS	ORDENACIÓ A SÒL URBANITZABLE I SÒL RÚSTIC	N. PLÀNOL 34
C	ADAPTACIÓ DEL P.G.O.U. A LES D.O.T.	FULL UTM
APROVACIÓ DEFINITIVA (TEXT REPÓS)	escala 1 : 5000	ABRIL 2003
		Fiber: dot34presc.dgn

AJUNTAMENT DE PALMA



BASE CARTOGRÀFICA I CADASTRAL REALITZADA PER L'INSTITUT MUNICIPAL D'INFORMÀTICA. RESERVATS TOTS ELS DRETS QUE MARCA LA LLEI. PROHIBIDA LA REPRODUCCIÓ TOTAL O PARCIAL. TANT FOTOGRAFICA, DIGITAL, COM IMPRESSA, sense AUTORIZACIÓ EXPRESSA.

<p>PROTECCIÓ DEL PATRIMONI</p> <p>CIC CENTRE D'INTERÉS CULTURAL</p> <p>EDIFICI I ENTORN CATALOGAT</p> <p>DELIMITACIÓ ZONA MARÍTIMO TERRESTRE</p> <p>LÍMIT DELIMITACIÓ PROVISIONAL</p> <p>LÍMIT ZONA SERVITUD</p> <p>LÍMIT ZONA MARÍTIMO TERRESTRE</p> <p>ZONA IN DEL POOT (PLA D'ORDENACIÓ DE LA OFERTA TURÍSTICA)</p> <p>ZONA DE POLÍCIA</p> <p>ZONA DE SERVITUD DE TORRENT</p>	<p>XARXA VIÀRIA I SERVITUTS</p> <p>BANDA DE PROTECCIÓ</p> <p>BANDA DE RESERVA</p> <p>SERVITUD AERONÀUTICA</p> <p>CLASSIFICACIÓ DEL SÒL</p> <p>LÍMIT SÒL URBÀ</p> <p>SÒL URBANITZABLE PROGRAMAT</p> <p>LÍMIT SÒL URBANITZABLE NO PROGRAMAT</p>	<p>AGRUPACIÓ DE ZONES A SÒL URBÀ</p> <p>A PLURIFAMILIAR AMB ALINEACIÓ FAÇANA</p> <p>B PLURIFAMILIAR AMB ALINEACIÓ FAÇANA - COMERCIAL</p> <p>C PLURIFAMILIAR AMB ALINEACIÓ FAÇANA - RETRANQUIDA (3 mbs)</p> <p>D PLURIFAMILIAR AILLADA</p> <p>E PLURIFAMILIAR VOLUMÈTRIC ESPECÍFICA</p> <p>F PLURIFAMILIAR SUBURBANA</p> <p>G PLURIFAMILIAR AMB ALINEACIÓ FAÇANA - RETRANQUIDA (4 mbs)</p> <p>H UNIFAMILIAR AILLADA</p> <p>I UNIFAMILIAR SUBURBANA</p> <p>J UNIFAMILIAR AMB ALINEACIÓ FAÇANA - RETRANQUIDA</p> <p>K SECUNDARI A MINIPOLISONS</p> <p>L INDUSTRIAL AILLADA</p> <p>M ACTIVITATS TERCIÀRIES</p> <p>S TURÍSTIC</p> <p>T LÍMIT AGRUPACIÓ DE ZONES A SÒL URBÀ</p>	<p>USOS ALS SISTEMES GENERALS</p> <p>SISTEMES GENERALS EQUIPAMENTS COMUNITARIS</p> <p>BOQCIC SOCOS CULTURALS</p> <p>BOQDCEB DOCENT</p> <p>BOQDCEA ADMINISTRATIU - INSTITUCIONAL</p> <p>BOQDCEP ESPORTS</p> <p>BOQDCEM SANITARI</p> <p>BOQDCEI SERVEI D'INTERÉS</p> <p>BOQDCEC COMERCIAL</p> <p>BOQDCEQ RECREATIU</p> <p>SISTEMES GENERALS COMUNICACIONS I INFRASTRUCTURES</p> <p>BOQDCEV XARXA VIÀRIA</p> <p>BOQDCEW INSTAL·LACIONS I SERVEIS</p> <p>BOQDCEX TRANSPORTS</p> <p>BOQDCEY TELECOMUNICACIONS</p> <p>SISTEMES GENERALS ESPAIS LLIBRES</p> <p>BOQDCEZ PARCS I JARDINS</p> <p>BOQDCE0 ZONA D'OCI I ESPANNIS</p>	<p>ÀREES AL SÒL RÚSTIC</p> <p>INTERÉS FORESTAL I ECOLÒGIC</p> <p>INTERÉS NATURAL</p> <p>INTERÉS PAISATGÍSTIC</p> <p>AGRÍCOLA PROTEGIDA</p> <p>AGRÍCOLA RAMADERA</p> <p>PARCELLACIÓ LIMITADA</p> <p>ZONES DE RECUPERACIÓ</p> <p>A.E. ÀREES ESPECIALS</p> <p>PARC. LIMITADA DE NUCLI RURAL</p> <p>Z.R.E. ZONES DE REGIM ESPECIAL (ZRE)</p> <p>L. ZONES DE REGIM ESPECIAL (ZRE)</p> <p>LÍMIT ENTRE ÀREES</p> <p>ÀNEI ÀREA NATURAL</p> <p>ÀNEI D'INTERÉS</p> <p>ÀRP ÀREA RURAL</p> <p>ÀRP D'INTERÉS PAISATGÍSTIC</p> <p>ÀPP ÀREA D'ASSENTAMENT</p> <p>ÀPP EN PAISATGE D'INTERÉS</p> <p>LÍMIT ÀREES INCLORES</p> <p>DINS LA LEN</p> <p>ÀPT ÀREA DE PROTECCIÓ</p> <p>TERRITORIAL</p> <p>ÀT ÀREA DE TRANSICIÓ</p> <p>ÀIA ÀREA D'INTERÉS</p> <p>ÀIAR ÀIAR</p> <p>ÀAMP ÀREA D'ALT NIVELL DE PROTECCIÓ</p> <p>SRG SÒL RÚSTIC GENERAL</p> <p>LÍMIT 300 M.</p> <p>VULNERABILITAT D'ADQIFERS</p> <p>ZONES DE POSSIBLE RISC D'INUNDACIONS</p> <p>ZONES DE POSSIBLE RISC D'INCENDIS</p> <p>ZONES DE POSSIBLE RISC D'ESLLAVISSAMENTS</p> <p>ZONES DE POSSIBLE RISC D'EROSIÓ</p>		<p>REVISIÓ DEL PLA GENERAL D'ORDENACIÓ URBANA DE PALMA</p> <p>PLANOLS D'ORDENACIÓ</p> <p>PLANOLS</p> <p>C</p> <p>APROVACIÓ DEFINITIVA (TEXT REFÓS)</p> <p>ORDENACIÓ A SÒL URBANITZABLE I SÒL RÚSTIC</p> <p>ADAPTACIÓ DEL P.G.O.U. A LES D.O.T.</p> <p>escala 1 : 5000</p> <p>ABRIL 2003</p> <p>Fiber: dot35presc.dgn</p> <p>N. PLANOL</p> <p>35</p> <p>FULL UTM</p>
--	---	--	--	--	--	--